

# 5 La Vallée de la Coaticook

106,5 km

Départ de Coaticook



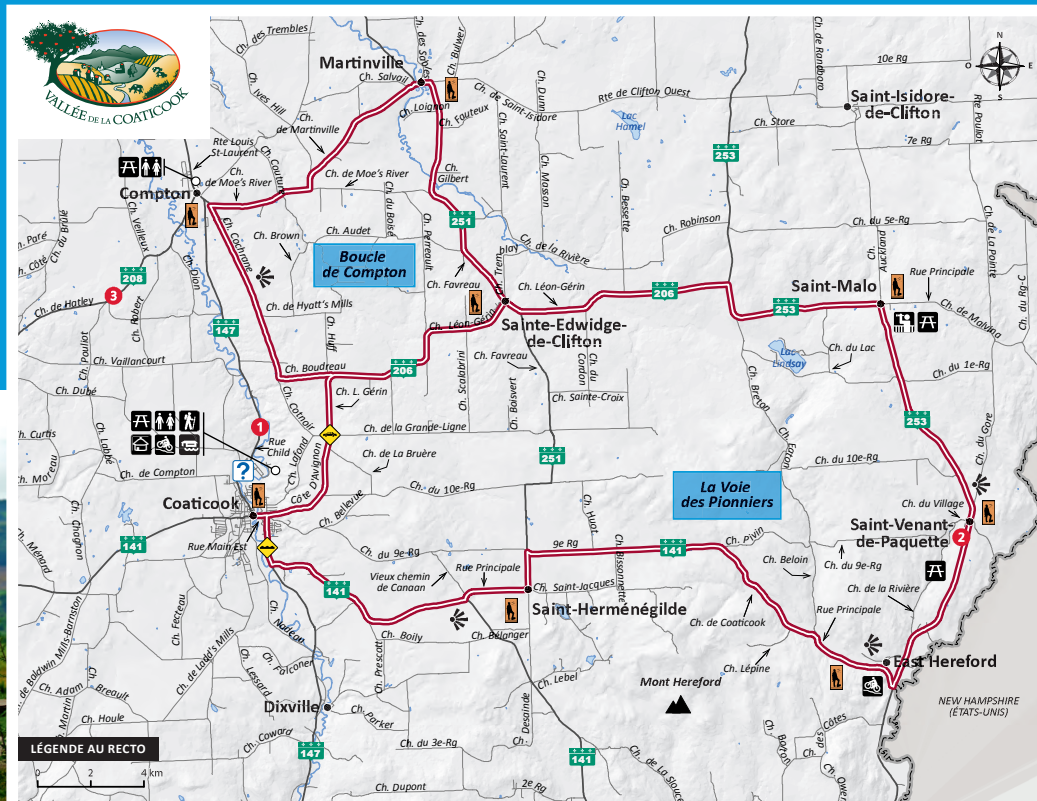
Expérimenté

- Boucle de Compton
- Sur la Voie des Pionniers

Pont suspendu de la Gorge de Coaticook • Foresta Lumina • Vergers  
 Panorama agricole • Rendez-vous gourmand « Les Comptonales »  
 Lieu historique national Louis-S.-St-Laurent • Mont Hereford • Petits  
 fruits • Musée-église de Saint-Venant-de-Paquette • Vélo de montagne  
 Tour d'observation



La Voie des Pionniers sur le chemin Cochrane / Stéphanie Lafrance



## Détail du parcours

Route asphaltée : 106,5 km

## Qualité de revêtement

Bonne : 68,5 km

Passable : 37 km

Mauvaise : 1 km

## Boucles secondaires

Boucle de Compton : 44 km

Départ de Coaticook

Route asphaltée : 44 km

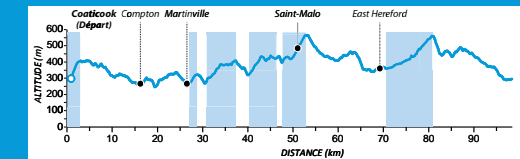
La Voie des Pionniers : 78,5 km

Départ de Coaticook

Route asphaltée : 78,5 km

## Gain d'élévation

1 200 m



## ATTRAITES TOURISTIQUES

- 1 **Laiterie de Coaticook**  
 1000, rue Child  
 Coaticook J1A 2S5  
 819 849-2272 / 1 800 846-7224  
 laitieriedecoaticook.com
  - 2 **Les Amis du Patrimoine de St-Venant-de-Paquette**  
 12, chemin du Village  
 St-Venant-de-Paquette JOB 1S0  
 819 658-9050  
 amisdupatrimoine.qc.ca
  - 3 **Fromagerie La Station**  
 440, chemin de Hatley  
 Coaticook JOB 1L0  
 819 835-5301  
 fromagerielastation.com
- La Voie des Pionniers**  
 1 866 665-6669  
 voiedespionniers.com




Vers Saint-Malo / Sébastien Larose



Laiterie de Coaticook / Sébastien Larose



Foresta Lumina



Tour d'observation à Saint-Malo / Sébastien Larose